



АДМИНИСТРАЦИЯ ГОРОДА ПЕРМИ  
ДЕПАРТАМЕНТ ЗЕМЕЛЬНЫХ ОТНОШЕНИЙ

РЕШЕНИЕ

о размещении объектов № 1135 от 21.06.2019

г. Пермь, ул. Сибирская, 15

Департамент земельных отношений Администрации города Перми в соответствии с пунктом 3 ст. 39.36 Земельного кодекса Российской Федерации, Положением о порядке и условиях размещения объектов на землях или земельных участках, находящихся в государственной или муниципальной собственности, на территории Пермского края без предоставления земельных участков и установления сервитутов, утвержденным Постановлением Правительства Пермского края от 22.07.2015 № 478-п

**разрешает** ОАО «МРСК Урала» (ИНН 6671163413, ОГРН 1056604000970, место нахождения: 620026, Свердловская область, г. Екатеринбург, ул. Мамина-Сибиряка, 140).

**размещение объекта** КТПС 6/0,4 кВ, ВЛ 6 кВ, оборудование учета э/э, входящих в ЭСК ПС 35/10/6 кВ Первомайская, для электроснабжения автоматизированного стационарного экологического поста № 2 по адресу: Пермский край, г. Пермь, Индустриальный район, жилой район Верхние Муллы, участок № 1 (кадастровый номер земельного участка 59:01:4716141:23)

**на землях:** государственная собственность на которые не разграничена

**на срок** бессрочно

**местоположение** Пермский край, г. Пермь, Индустриальный район, кадастровый номер квартала 59:01:4716141

**способ размещения объекта:** надземный

Территория, согласно схеме, расположена в зонах с особым условием использования территории: охранная зона газопроводов высокого и среднего давления, приаэродромная территория аэродрома аэропорта Большое Савино.

ОАО «МРСК Урала»:

1. Соблюдать правила охранных зон газораспределительных сетей, установленные постановлением Правительства Российской Федерации от 20.11.2000 №878 «Об утверждении правил охраны газораспределительных сетей»;

2. Соблюдать правила охранных зон воздушного пространства, установленные Постановлением Правительства Российской Федерации от 11.03.2010 № 138 «Об утверждении Федеральных правил использования воздушного пространства Российской Федерации»;

3. В соответствии с пунктом 7(2) Положения о порядке и условиях размещения объектов на землях или земельных участках, находящихся в государственной или муниципальной собственности, на территории Пермского

края без предоставления земельных участков и установления сервитутов, утвержденного Постановлением Правительства Пермского края от 22.07.2015 № 478-п, представить в департамент земельных отношений администрации города Перми в течении 1 месяца с момента размещения объектов материалы контрольной геодезической съемки размещенных объектов на бумажном и электронном носителях на безвозмездной основе.

В соответствии со статьей 20<sup>1</sup> Закона Пермского края от 14.09.2011 № 805-ПК «О градостроительной деятельности в Пермском крае» ОАО «МРСК-Урала»:

Не позднее чем за 10 рабочих дней до начала строительства и (или) реконструкции безвозмездно передает в департамент градостроительства и архитектуры администрации города Перми один экземпляр копий разделов проектной документации, предусмотренных пунктом 1 части 12 статьи 48 Градостроительного кодекса Российской Федерации;

В течение 10 рабочих дней после окончания работ по строительству, реконструкции безвозмездно передать в департамент градостроительства и архитектуры администрации города Перми схему, отображающую расположение объекта и сетей инженерно-технического обеспечения, подписанную застройщиком (техническим заказчиком), с приложением текстового и графического описания местоположения границ охранной и санитарно-защитной зоны, перечень координат характерных точек границ такой зоны.

**Приложение:** Схема предполагаемых к использованию земель или части земельного участка (на 3 л. в 1 экз.).

И.о. начальника отдела предоставления  
земельных участков по работе  
с юридическими лицами



Н.Н. Борцова

Схема границ Предполагаемых к использованию земель или части земельного участка

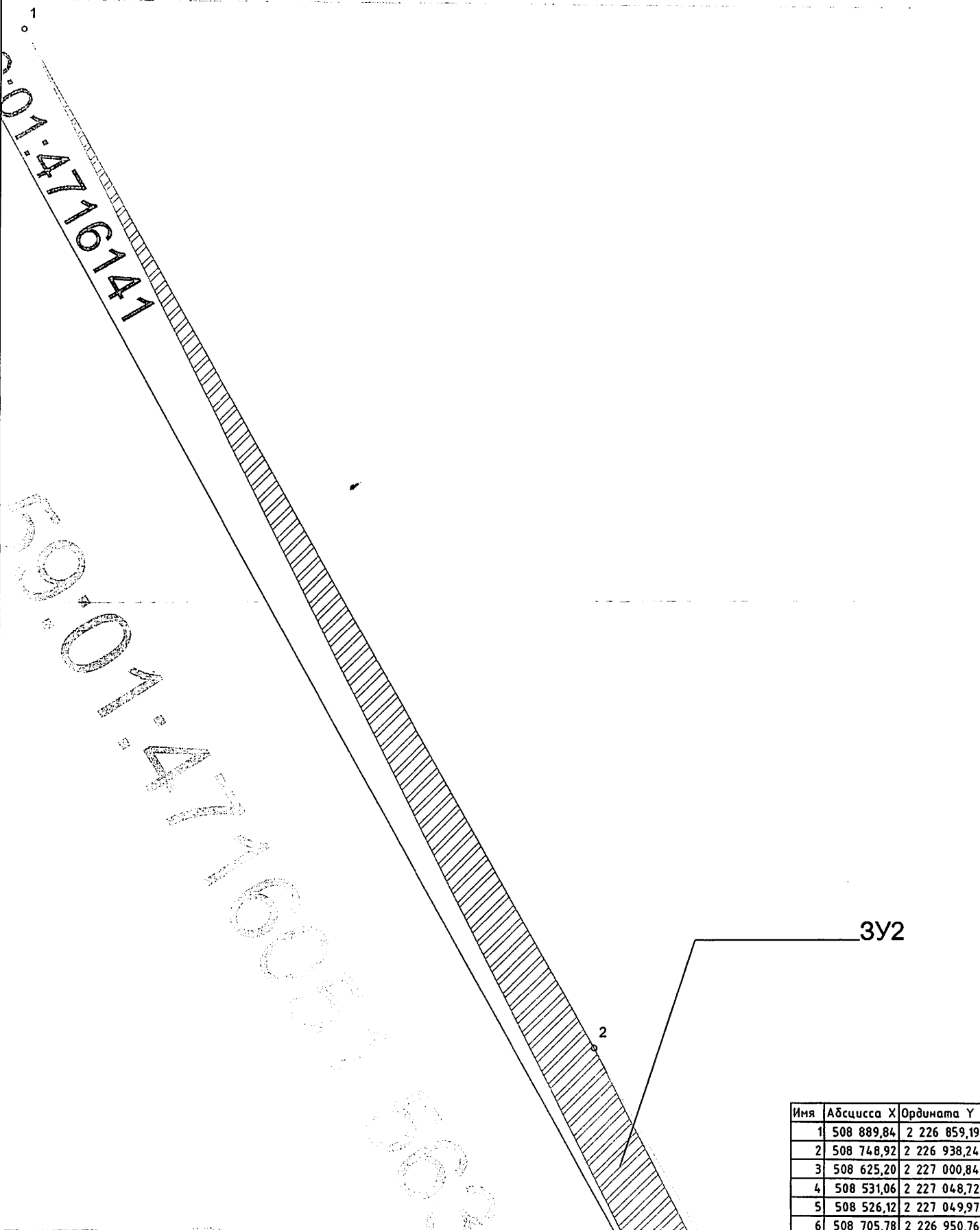
Объект: "Строительство КТПС 6/0,4 кВ, ВЛ 6 кВ, оборудование учета э/э, входящих в ЭСК ПС 35/10/6 кВ Первомайская, для электроснабжения автоматизированного стационарного экологического поста № 2 по адресу Пермский край, г. Пермь, Индустриальный район, жилой район Верхние Милы, участок № 1 (код. номер зем. участка 59 014 716 141)"

Местоположение: Пермский край, г. Пермь, Индустриальный район, кадастровый номер квартала (59 014 716 141)

Категория -

Площадь земельного участка 1960 м2

Масштаб 1:500



Условные обозначения

59 014 219 198 - кадастровый номер кадастрового квартала

8 - номер учтенного земельного участка

3У1 - запрашиваемый земельный участок

н.п. 1 - характерная точка границы, сведения о которой позволяют

— граница земельного участка

--- граница земель, предполагаемых к использованию

1-2 - смежная граница с земельным участком 59 014 716 141 199

5-6 - смежная граница с кадастровым кварталом 59 014 716 051

Заявитель

Схема границ Предполагаемых к использованию земель или части земельного участка

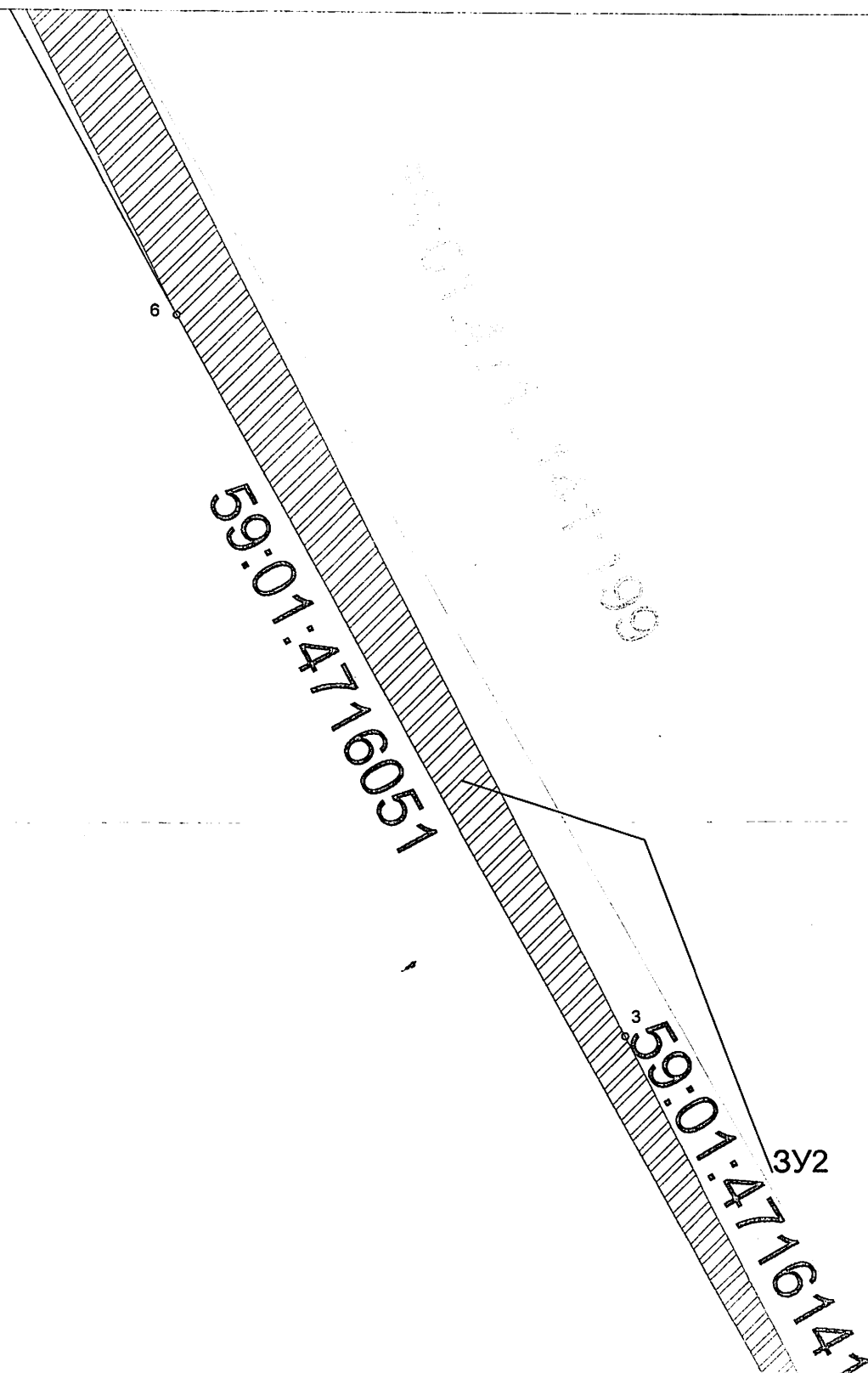
Объект "Строительство КТПС 6/0,4 кВ, 8/1 6 кВ, оборудование учета э/э, входящих в ЭСК ПС 35/10/6 кВ Первомайская, для электроснабжения автоматизированного стационарного экологического поста № 2 по адресу Пермский край, г. Пермь, Индустриальный район, жилой район Верхние Муллы, участок № 1 (кад. номер зем. участка 59:01:471614:1)"

Местоположение: Пермский край, г. Пермь, Индустриальный район, кадастровый номер квартала 59:01:471614:1

Категория -

Площадь земельного участка: 1960 м<sup>2</sup>

Масштаб 1:500



Имя	Абсцисса X	Ордината Y
1	508 889,84	2 226 859,19
2	508 748,92	2 226 938,24
3	508 625,20	2 227 000,84
4	508 531,06	2 227 048,72
5	508 526,12	2 227 049,97
6	508 705,78	2 226 950,76

Условные обозначения

59:01:471614:1 - кадастровый номер кадастрового квартала

6 - номер учтенного земельного участка

3У1 - Заполняемый земельный участок

н1 1 - характерная точка границы, сведения о которой позволяют

- граница смежного земельного участка

- граница земель, предполагаемых к использованию

1-2 - смежная граница с земельным участком 59:01:471614:1199

5-6 - смежная граница с кадастровым кварталом 59:01:471605:1

Заявитель

Формат А3

Схема границ Предполагаемых к использованию земель или части земельного участка

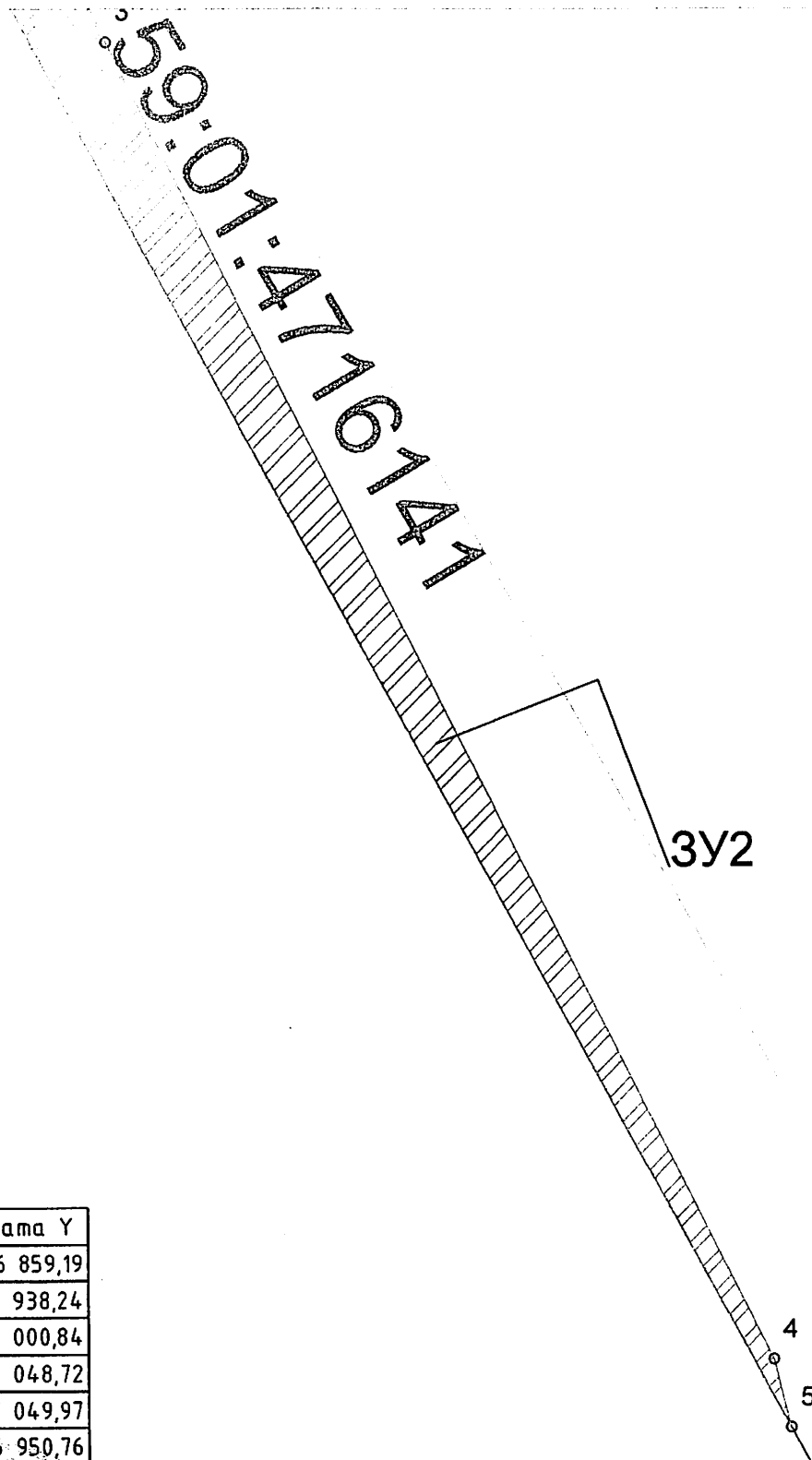
Объект: "Строительство КТПС 6/0,4 кВ, ВЛ 6 кВ, оборудование учета э/э, входящих в ЭСК ПС 35/10/6 кВ Первомайская, для электроснабжения автоматизированного стационарного экологического поста № 2 по адресу: Пермский край, г. Пермь, Индустриальный район, жилой район Верхние Муллы, участок № 1 (кад. номер зем. участка 59 014 716141)"

Местоположение: Пермский край, г. Пермь, Индустриальный район, кадастровый номер квартала (59 014 716141)

Категория -

Площадь земельного участка 1960 м2

Масштаб 1500



Имя	Абсцисса X	Ордината Y
1	508 889,84	2 226 859,19
2	508 748,92	2 226 938,24
3	508 625,20	2 227 000,84
4	508 531,06	2 227 048,72
5	508 526,12	2 227 049,97
6	508 705,78	2 226 950,76

Условные обозначения:

59 074 219198 - кадастровый номер кадастрового квартала

8 - номер учтенного земельного участка

3У1 - запрашиваемый земельный участок

н1, 1 - характерная точка границы, сведения о которой позволяют

..... - границей смежного земельного участка

----- - границей земель, предполагаемых к использованию

1-2 - смежная граница с земельным участком 59 014 716141199

5-6 - смежная граница с кадастровым кварталом 59 014 716051

Заявитель:

*Ветеринар* *И.И.В.* *19.01.2019* *226 59014-2-248136-1*